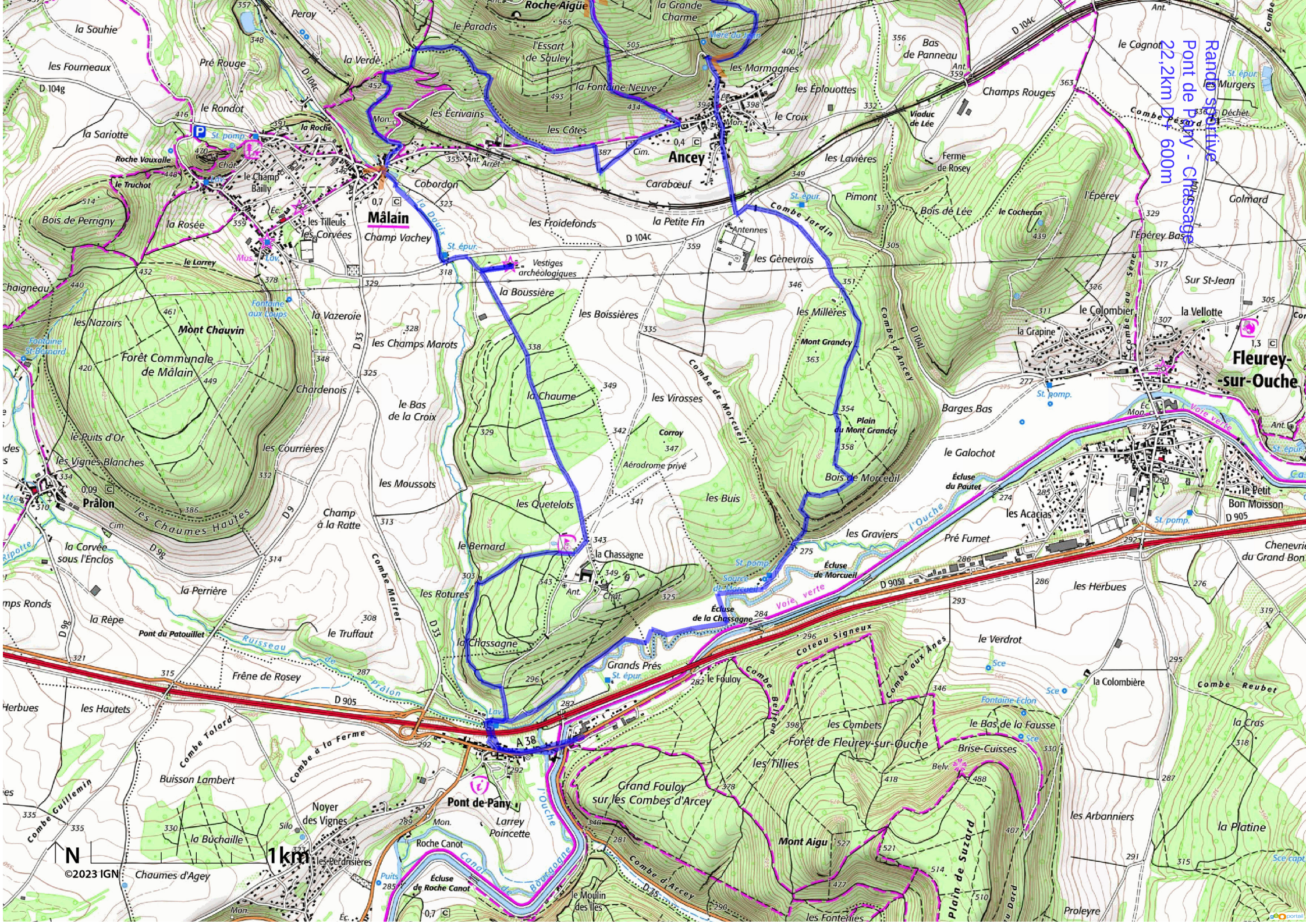
Rando sportive
Pont de Pany - Chassagne
22,2km D+ 600m
Pont-de-Pany
Mâlain
Ancey
Fleurey-sur-Ouche
Prâlon
Roche Aigüe
Roche Vauxalle
Mont Chauvin
Forêt Communale de Mâlain
Forêt de Fleurey-sur-Ouche
Mont Aigu
Grand Fouloy sur les Combes d'Arcey
Pont du Patouillet
Écluse de la Chassagne
Écluse de Morcueil
Écluse du Pautet
Écluse de Roche Canot
Source de Morcueil
Fontaine St Bernard
Fontaine aux Loups
Fontaine-Eclon
Viaduc de Lée
Antennes
Vestiges archéologiques
Aérodrome privé
Voie verte
Canal de Bourgogne
l'Ouche
Ruisseau de Prâlon
Combe Mairet
Combe Tolard
Combe Guillemin
Combe d'Arcey
Combe Jardin
Combe de Morcueil
Combe Reubet
Combe aux Ânes
Coteau Signeux
la Douix
la Chassagne
les Chaumes Hautes
les Champs Marots
les Côtes
les Écrivains
les Froidefonds
les Millères
les Virosses
les Graviers
les Rotures
les Quetelots
les Moussots
les Courrières
les Vignes Blanches
le Puits d'Or
le Bas de la Croix
la Boussière
la Petite Fin
la Fontaine Neuve
les Marmagnes
les Églouottes
les Lavières
les Gênevrois
les Combets
les Tillies
les Arbanniers
la Platine
la Cras
le Verdrot
le Fouloy
le Truffaut
la Perrière
la Rèpe
la Corvée sous l'Enclos
Champ à la Ratte
Champ Vachey
Cobordon
Caraboeuf
Pré Rouge
la Verdè
le Rondot
la Sariotte
le Truchot
le Champ Bailly
les Tilleuls
les Corvées
le Larrey
la Rosée
Bois de Perrigny
Chaigneau
les Nazoirs
la Vazeroie
Chardenois
le Bas de la Croix
la Chaume
Corroy
Barges Bas
le Galochot
Bois de Morceuil
Plain du Mont Grandcy
Mont Grandcy
Pimont
Bois de Lée
le Cocheron
l'Épérey
l'Épérey Bas
Golmard
Sur St-Jean
le Colombier
la Vellotte
la Grapine
le Cognot
Champs Rouges
Bas de Panneau
Ferme de Rosey
le Petit Bon Moisson
les Acacias
Pré Fumet
les Herbues
Chenevrie du Grand Bon
Frêne de Rosey
les Hautets
Buisson Lambert
Noyer des Vignes
la Buchaille
Chaumes d'Agey
Roche Canot
les Perdrisières
Larrey Poincette
le Moulin des Iles
les Fontenies
Proleyre
la Colombière
les Murgers
Combe Besson
Combe au Sène
Combe d'Ancey
Combe Bellevue
Combe d'la Ferme
Plain de Suzard
Brise-Cuisses
Belv.
Déchet.
Ant.
Arrêt
Cim.
Chat.
Mon.
Lav.
Sce
St. pomp.
St. épur.
Éc.
Mus.
D 104c
D 104g
D 905
D 98
D 9
D 35
A 38
0,7
0,4
0,09
1,3
N
1km
©2023 IGN

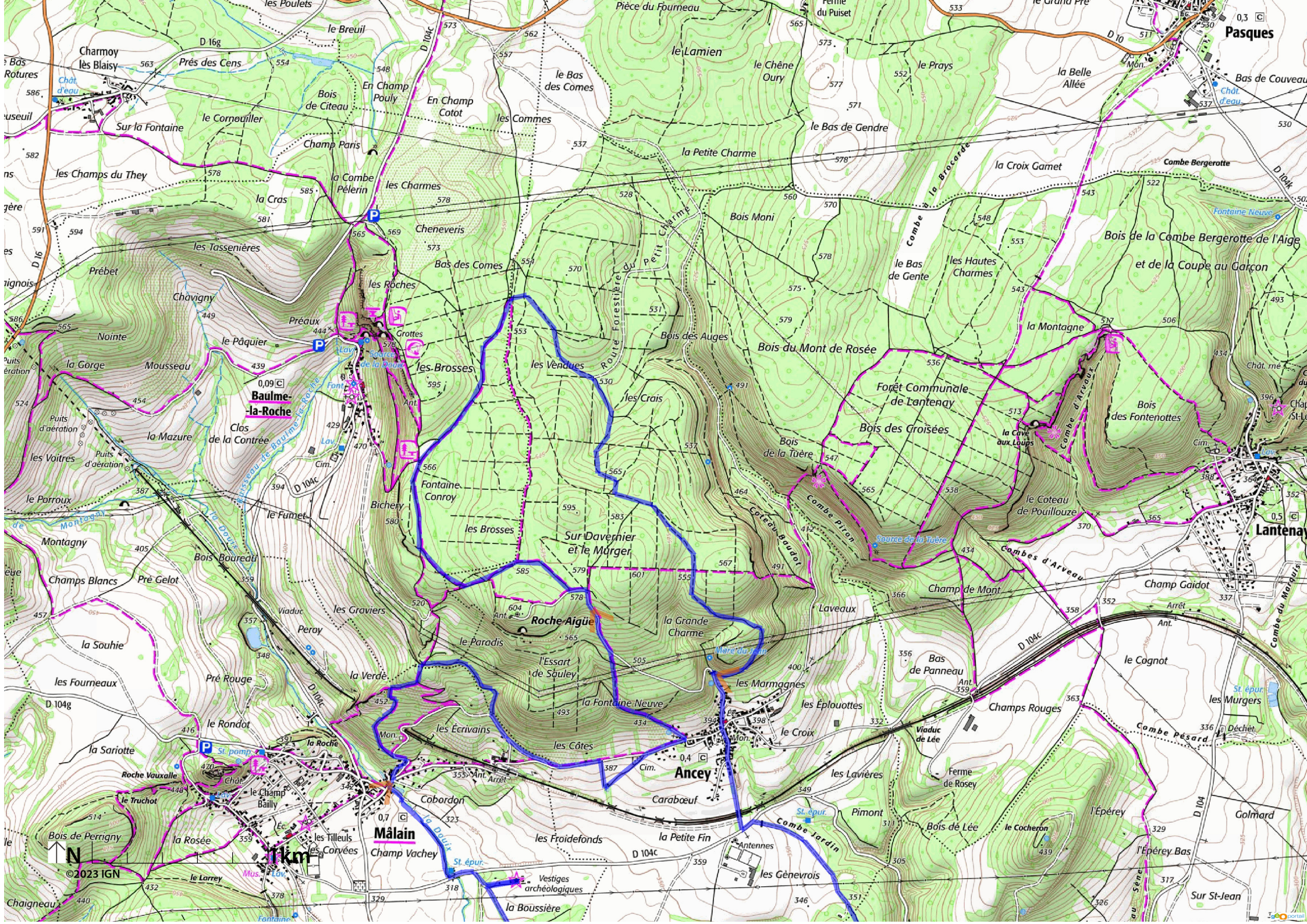
Baulme-la-Roche
Ancey
Mâlain
Roche Aigüe
Roche Vauxalle
Pasques
Lantenay
Sur Davernier et le Murger
Bois du Mont de Rosée
Forêt Communale de Lantenay
Bois de la Combe Bergerotte de l'Aige et de la Coupe au Garçon
Route Forestière du Petit Chagrme
Combe Piron
Combe d'Arvaux
Combes d'Arveau
Combe Jardin
Combe Pésard
Viaduc de Lée
Viaduc
Ruisseau de Baulme-la-Roche
la Douix
1km
N
©2023 IGN

Téléchargez l'application Visorando pour suivre cette randonnée

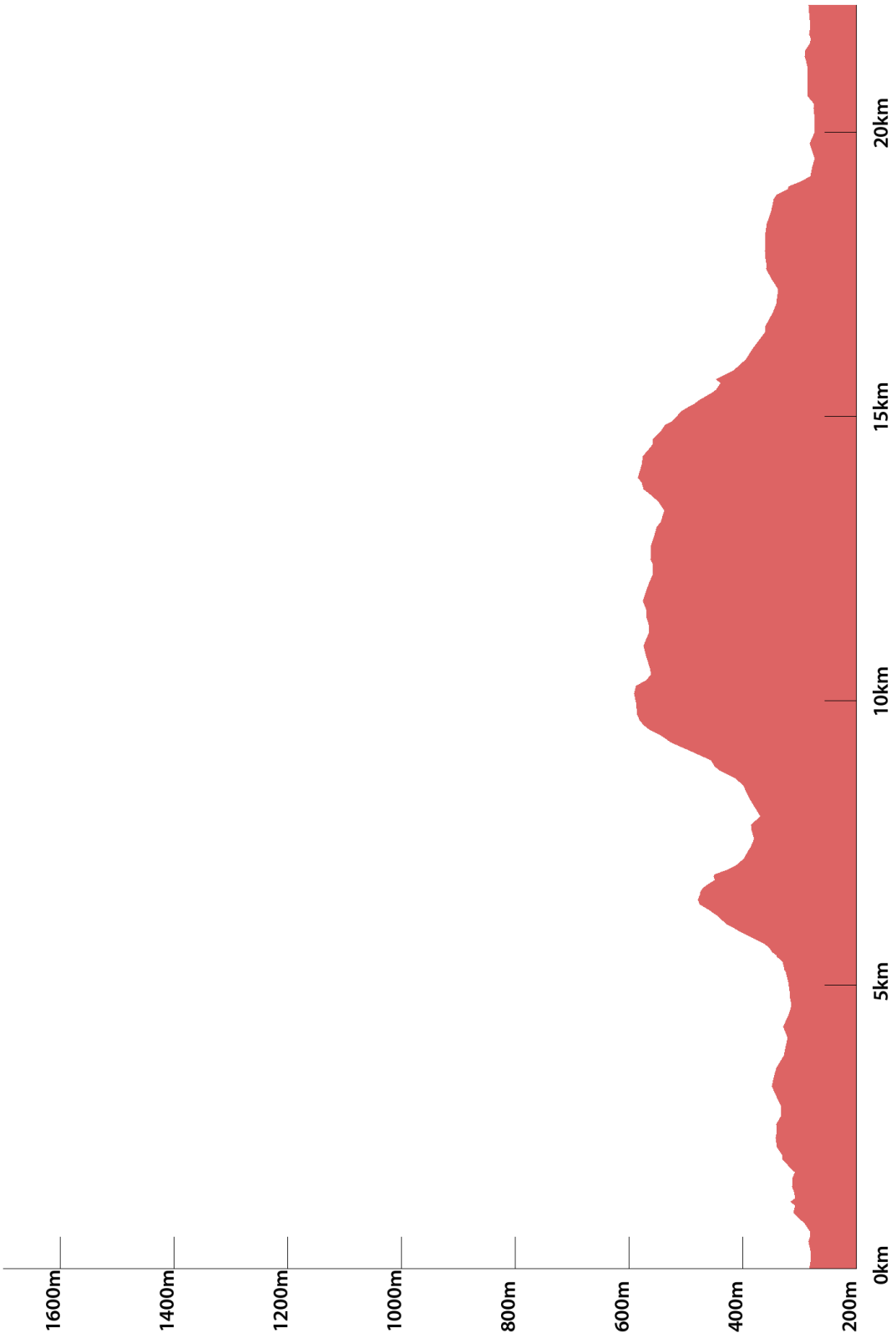

Copie, vente et diffusion interdites - K9lLnbMM