

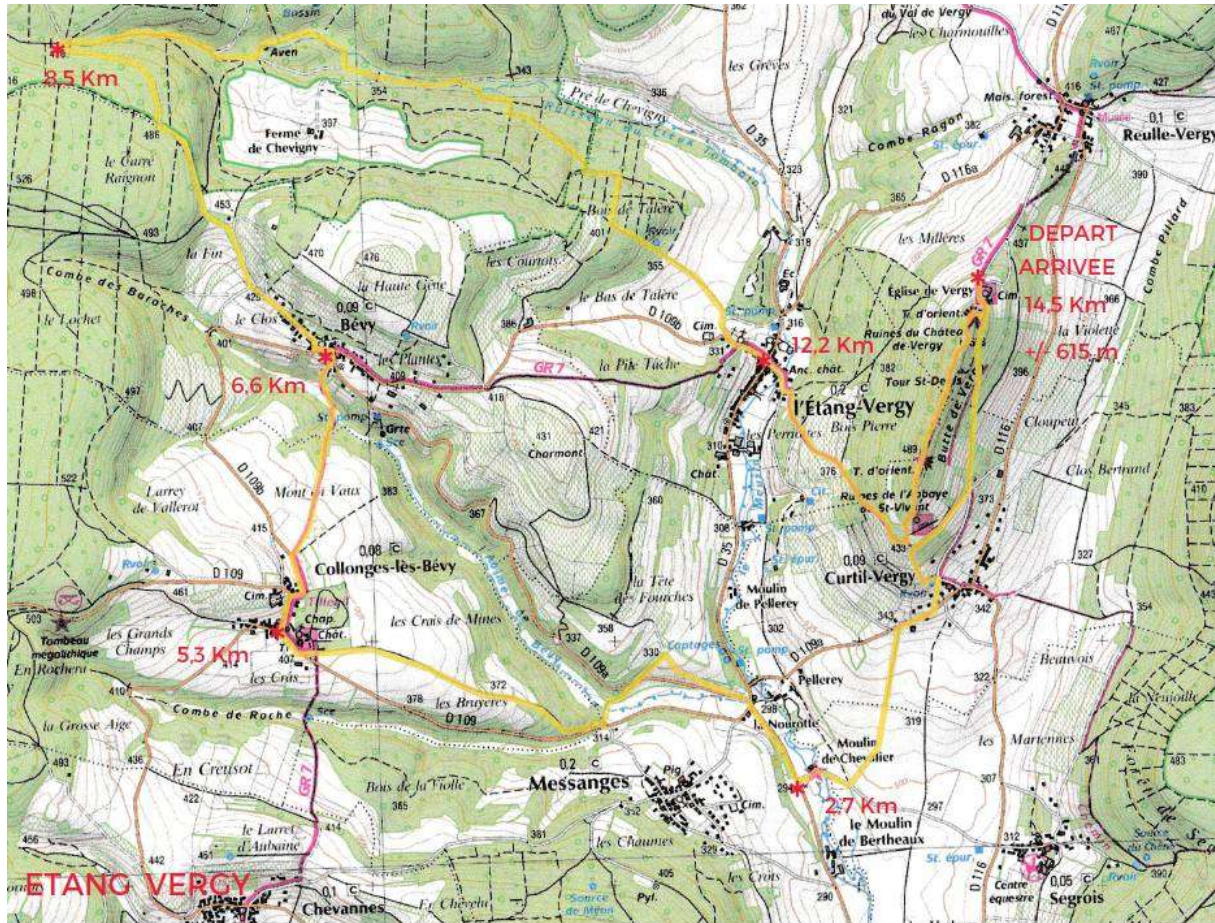


Mardi 05-11-2019

Reulle-Vergy – Bévy – L'Étang-Vergy

14,5 km + 615 m 32 marcheurs

Départ : Reulle-Vergy (église) Guide : Denis Météo : Nuageux, mais belles apparitions du soleil



Abbaye de Saint-Vivant

Pour une fois on ne commence pas par la traversée de la Butte de Vergy, mais on se rend directement aux ruines de l'abbaye de St-Vivant. Pour ceux qui ont connu ce site il y a 30 ans le contraste est saisissant ; les travaux de restauration du site sont impressionnants.

L'abbaye **Saint-Vivant de Vergy** est une ancienne abbaye bénédictine du IX^e siècle dédiée au vendéen Saint Vivant.

Après sa fondation par la famille de Vergy au pied de leur très convoité château de Vergy, elle a dépendu de l'abbaye Saint-Bénigne de Dijon, puis de l'abbaye de Cluny.



C'est l'un des plus anciens établissements monastiques de Bourgogne et elle a été parmi les plus riches. Elle est célèbre pour avoir exploité entre autres, durant près de 650 ans, les prestigieux vins de Bourgogne de la Romanée-Conti et Romanée Saint-Vivant de l'actuel domaine de la Romanée-Conti à Vosnes-Romanée. Ses bâtiments sont inscrits aux monuments historiques depuis 1992.

On atteint la localité de Curtil-Vergy par le sentier étroit et raide par endroits, mais bien connu des randonneurs.



Nous ne sommes pas loin du départ, alors Alain est encore en tête...

Peu après la Nourotte, le groupe des « anciens » fait sécession et va directement à Bévy, à travers les immenses champs de vignes du lieu-dit Le Charmont. Pendant ce temps, le gros de la troupe continue jusqu'à Collonges-les-Bévy, admirant au passage le beau château entièrement restauré du village et le fameux tilleul dit de Sully.

Ce dernier a connu 4 siècles de l'histoire de Collonges-les-Bévy puisqu'il a été planté à la fin du 15^{ème} siècle, sous Henri IV et son ministre de l'agriculture Sully. Sous son ombrage était installé la balance de pesage des petits fruits, cassis et groseilles, dont le village était un grand centre de production jusqu'en 1960. L'arbre a été classé « Arbre remarquable de France ».



Le château de Collonges-lès-Bévy



Le tilleul de Sully

Après la jonction des deux groupes à Bévy, on poursuit jusqu'à l'aven du Creux Tombain, peu spectaculaire alors même qu'il est plein d'eau. On erre un peu avant de trouver un gué pour traverser le ruisseau du Creux Tombain, du coup on s'écarte du tracé sur la carte, mais on retrouve assez rapidement l'emplacement prévu pour déjeuner, à savoir le lavoir en contrebas du bois de Talère.

Il faut après traverser le village de L'Etang-Vergy, puis remonter jusqu'aux ruines de Saint-Vivant. Là encore on se sépare, les plus vaillants montant en haut de la butte de Vergy, les autres ralliant directement l'église de Reulle-Vergy.

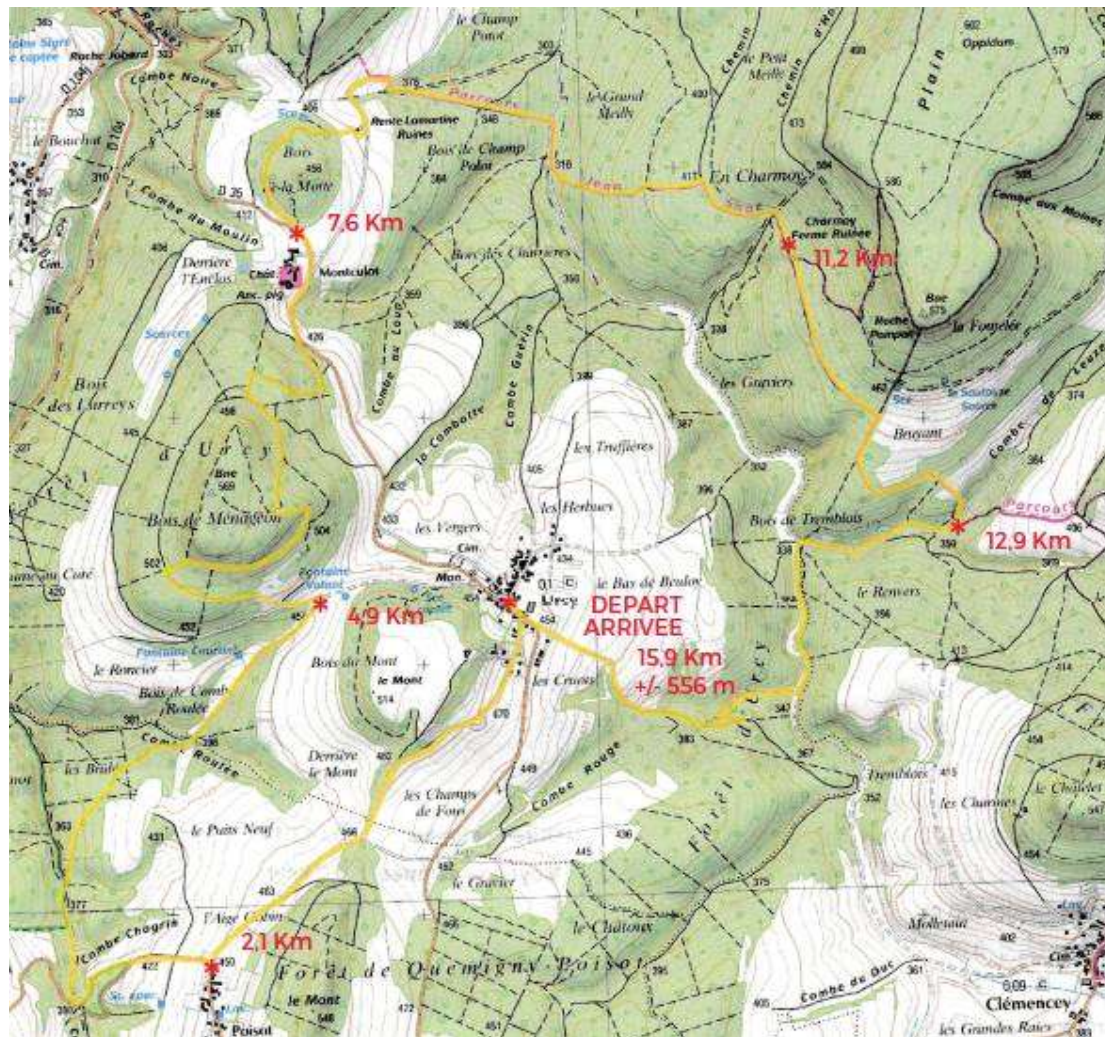


Mardi 12-11-2019

Urcy – Bois de Ménageon - Charmoy

16,4 km +579 m 36 marcheurs

Départ : Urcy (église) **Guide :** Laurent **Météo :** Couvert, frais. Petite pluie en début d'après-midi.



Aujourd'hui le parcours est exigeant pour ce qui concerne le dénivelé. Le début est pourtant agréable : une douce descente de presque 4 kilomètres jusqu'à la Combe Roulée.

Là commence la montée au sommet du Bois de Ménageon : on passe de 400 à 570 mètres d'altitude sur une courte distance, avant de descendre aussitôt sur Montculot (cote 420).

Un petit groupe rechigne à grimper sur la butte et la contourne. Un enchevêtrement de sentiers et... un GPS en panne l'oblige à errer quelque peu avant de retrouver la route où a lieu la jonction avec le gros de la troupe peu avant le château de Lamartine.

Après avoir traversé le Bois de la Motte et traversé le champ en friches conduisant au pied de la Roche d'Anse, on retrouve le parcours Jean Sage des Croix Blanches.



On descend encore un peu plus (cote 316) avant d'aborder un véritable mur de 200 mètres de dénivelé ; peu avant l'arrivée au sommet on passe devant une grande croix blanche commémorant le décès d'un participant malheureux à une marche du CAF il y déjà pas mal d'années ; ce n'est pas pour nous remonter le moral. Il faut signaler qu'il y a dans le groupe pas moins **de trois octogénaires : ils l'ont fait !**



On se sustente avant d'aborder la montée dans le Bois de Ménageon

Et ce n'est pas fini. Il faut de nouveau descendre de 417 à 338, avant de remonter à Urcy à 454...
Très peu de tronçons plats !



Mardi 19-11-2019

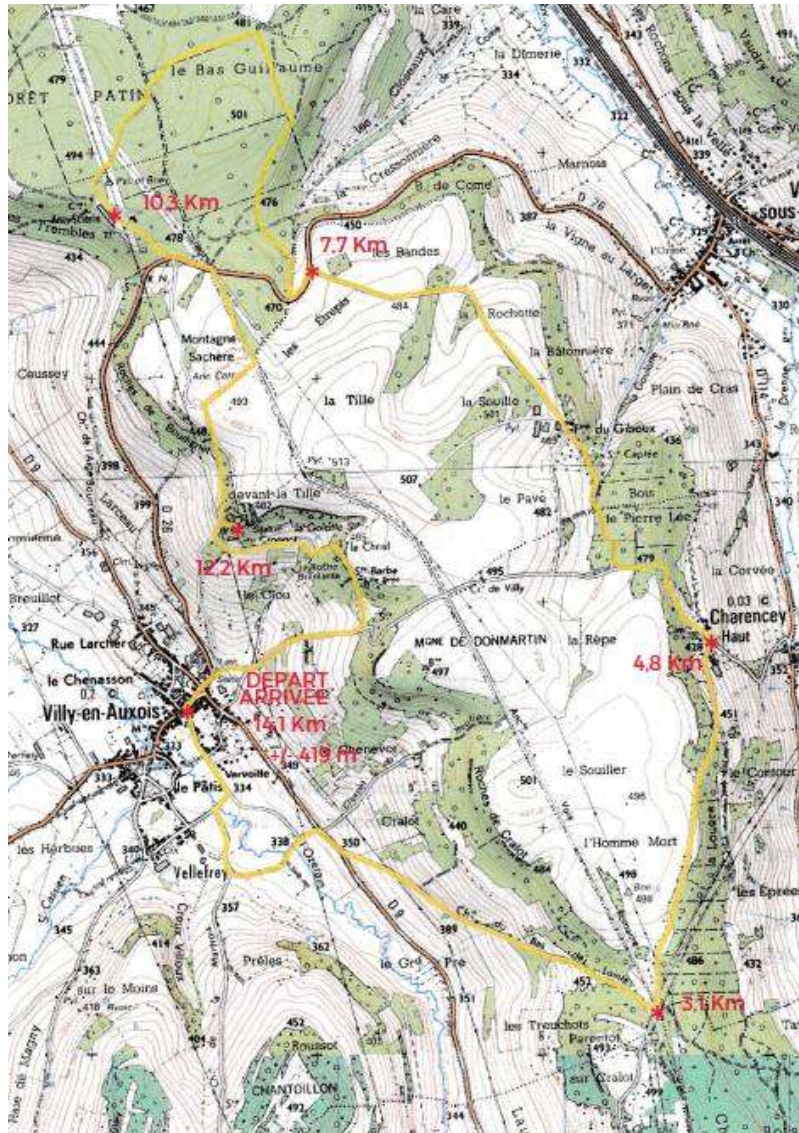
Villy-en-Auxois - Charençay

14,1 km + 419 m 33 marcheurs

Départ : Villy-en-Auxois (église)

Guide : Thierry

Météo : Couvert, frais.



Cette randonnée dans l'Auxois rassemble 33 marcheurs et nous mène d'abord le long de l'Ozerain, puis remonte en surplomb de la vallée de la Drenne, via Charençay. Pour midi on se retrouve près d'un belvédère qui domine Villy au lieu-dit « devant la Tille », mais de Tille point, il est vrai qu'on est loin d'Is.

L'endroit est propice pour casser la croûte, même si certains s'installent sur les marches conduisant à la statue de la Vierge, sans compter sur le fait qu'un crucifix est dressé quelques mètres plus loin.



Jean-Paul fait le service, Arlette tend le gobelet...

Cette statue à la Vierge de la Montagne fait l'objet d'un pèlerinage annuel avec messe célébrée sur un autel de pierre situé à proximité que certains ont pris pour une table de pique-nique...

En repartant on passe par la chapelle Ste-Barbe datant du XVème siècle et entièrement remise à neuf. Dans le bois alentour on remarque de curieuses peintures sur des rochers...





Mardi 26-11-2019

Parc Noisot – Combe Saint-Martin – Rente de Chamerey

16,2 km + 486 m 44 marcheurs

Départ : Parc Noisot **Guide** : Laurent **Météo** : Beau temps le matin, ciel couvert sur la fin.



Record absolu de participation à une randonnée depuis le début 2003, début de notre activité. Serait-ce dû au fait que Françoise, Thierry G., Jacques B. et Jean-Louis dit « Cui-Cui » avaient annoncé qu'ils fêteraient leur anniversaire ce jour là ? On pourrait être pensé de le croire. Mais accordons à tous le bénéfice du doute.

Après avoir traversé l'enclos de notre grenadier célèbre et rejoint le Batier après le débouché des Cent Marches de Brochon, le rythme pris par l'ensemble des marcheurs est tellement soutenu que beaucoup n'aperçoivent pas le spectacle inhabituel qui se présente à nos yeux sur notre gauche. Philippe et Christian, nos photographes, eux se sont arrêtés net pour admirer **la magnifique chaîne du Mont-Blanc dépassant la mer de nuages**. Il a fallu en rappeler certains pour qu'ils ne passent pas sans voir...

Ce parcours est un classique que tout Dijonnais connaît, quoique... Après la Combe Chaudron, le sentier bleu des crêtes, la Combe Saint-Martin on arrive à la rente de Chamerey par le GR 7. Elle est en pleins travaux, mais en remettant les tables en place, on arrive tous à se mettre à table pour



trinquer à la santé de nos trois récipiendaires. 44 personnes attablées à Chamerey cela fait du monde et ne passe pas inaperçu : difficile de prendre une photo d'ensemble en une seule photo !



Jacques, Jean-Louis, Françoise, Thierry



Il fut un temps pas si lointain, quand nous n'étions encore qu'une quinzaine de marcheurs, on plaignait les groupes de randonneurs, quand on en rencontrait, s'ils étaient plus de 25 !

On se disait « ah qu'on est bien dans notre petit groupe, ça ne doit pas être drôle d'être aussi nombreux... ». Que dire aujourd'hui ?

Sur le chemin du retour, on évite les Cent Marches de Fixin pour repasser par les statues de Rude avant d'arriver aux voitures. Le temps s'est nettement dégradé depuis le matin, mais il ne pleut pas.